

A map of Transylvania, Romania, with various counties labeled in Hungarian. The map is overlaid with several semi-transparent water bubbles of varying sizes. In the center, there is a large white text overlay. Below it, there is a date and a reference number.

HATÁRTALANUL ERDÉLYI KIRÁNDULÁS

2024. 5. 27-31

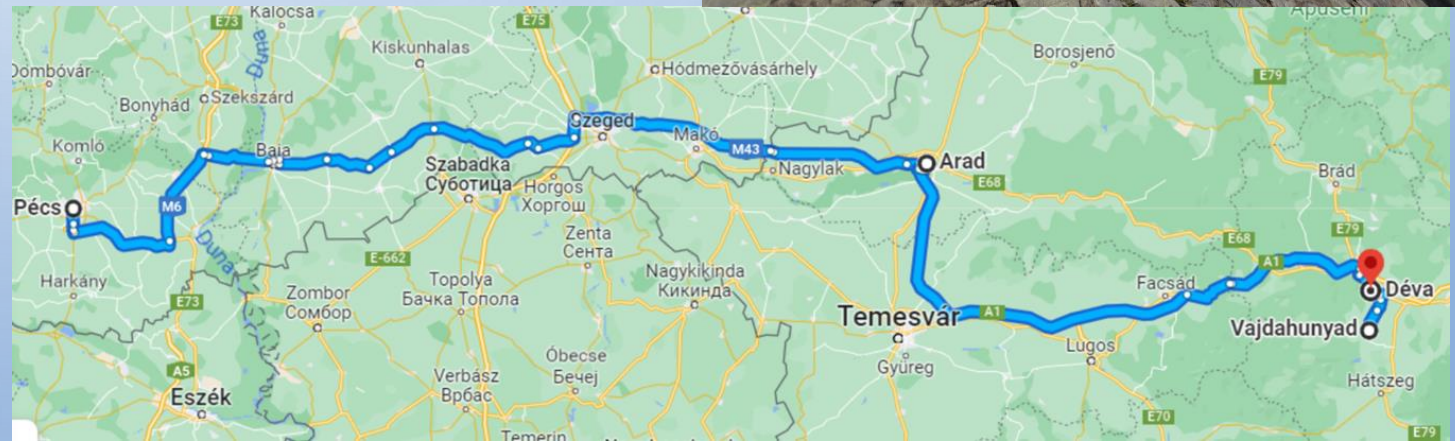
[HAT-KP-1-2023/1-001018](#)



HATÁRTALANUL!

1. NAP

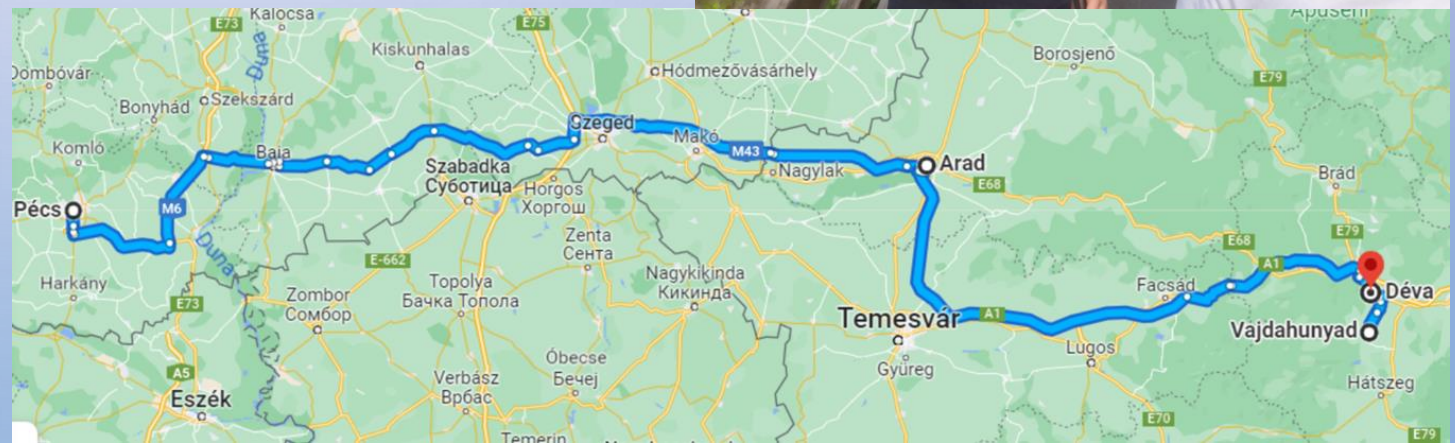
- INDULÁS: 6:00
- ARAD - KOSZORÚZÁS





1. NAP

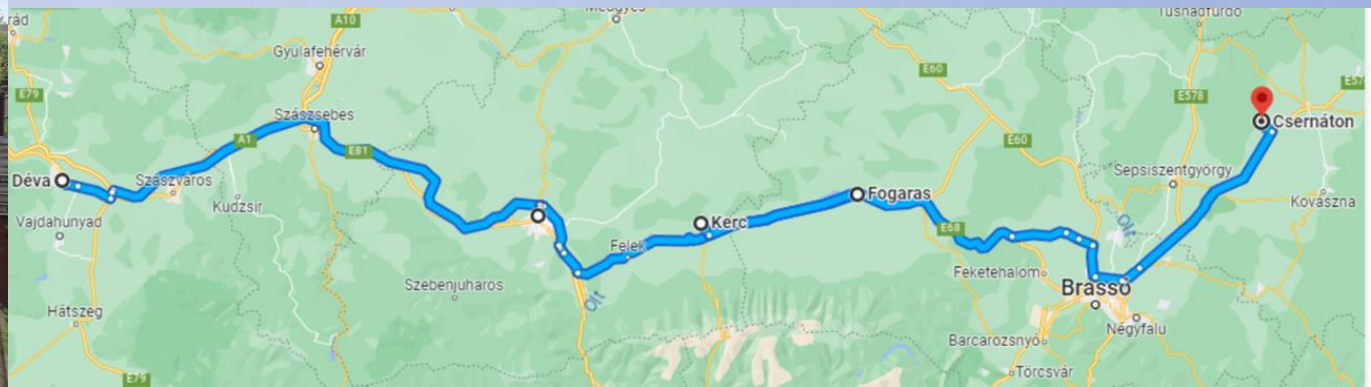
- DÉVA VÁRA
- DÉVA SZENT FERENC ALAPÍTVÁNY
- DÉVÁN SZÁLLTUNK MEG






2. NAP

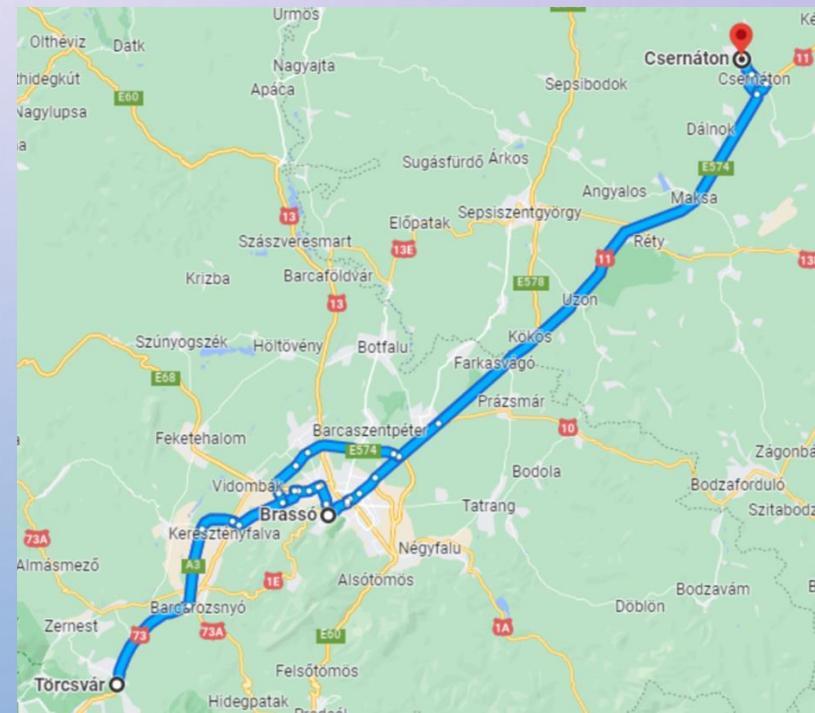
- VAJDAHUNYADI VÁRKASTÉLY
- NAGYSZEBENI VÁROSNÉZÉS
- KERCI CISZTERCITA TEMPLOM ÉS APÁTSÁG
- ALSÓCSERNÁTON SZÁLLTUNK MEG





3. NAP

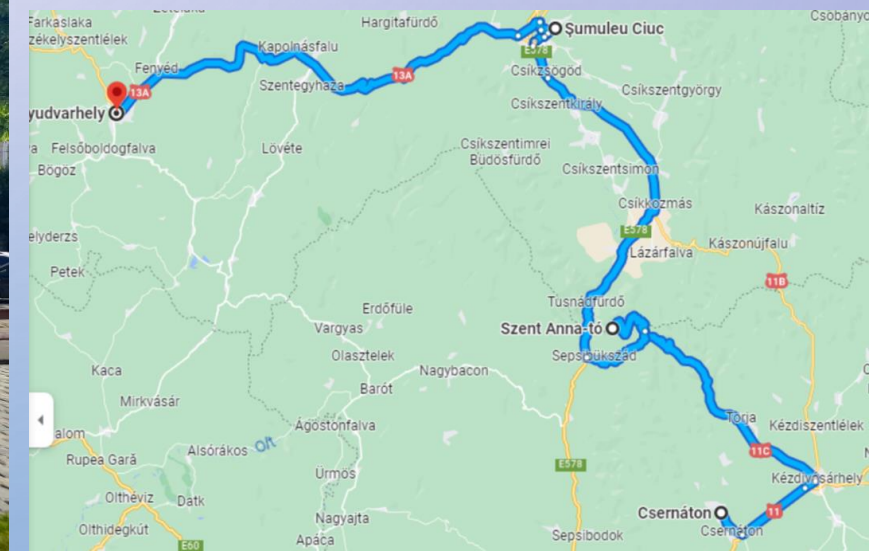
- HASZMANN PÁL MÚZEUM
- TÖRCSVÁRI HATÁRVÁR
- BRASSÓ





4. NAP

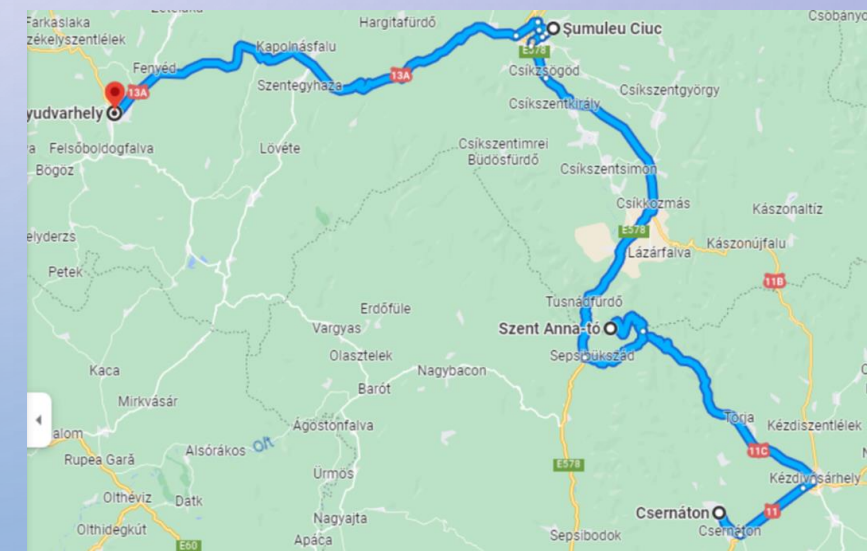
- VÉGH ANTAL ÁLTALÁNOS ISKOLA
- KÉZDIVÁSÁRHELY





4. NAP

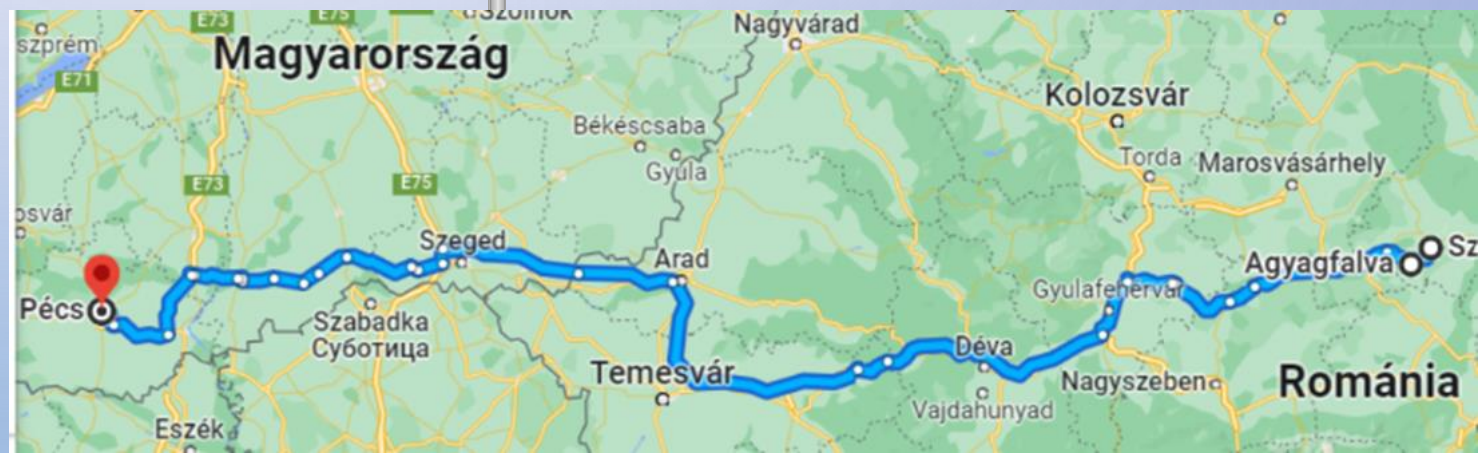
- SZENT ANNA-TÓ, MOHOS-TŐZEGLÁP
- CSÍKSOMLYÓI KEGYTEMLOM
- FARKASLAKÁN SZÁLLTUNK MEG





5. NAP

- AGYAGFALVI EMLÉKMÚZEUM
- SEGESVÁR
- HAZAÉRKEZÉS PÉCSRE



MEGVALÓSULT
A MAGYAR KORMÁNY
TÁMOGATÁSÁVAL



MINISZTERELNÖKSÉG
NEMZETPOLITIKAI ÁLLAMTITKÁRSÁG



BETHLEN GÁBOR
Alap

The background features a vertical gradient from light purple at the top to light blue at the bottom. Numerous realistic water droplets of various sizes are scattered across the frame, with some showing highlights and shadows. A large, faint, light-colored circular graphic is centered in the background, partially obscured by the text.

KÖSZÖNJÜK A FIGYELMET!