

A map of Transylvania, Romania, with various counties labeled in Hungarian. The map is overlaid with several white, bubble-like shapes of varying sizes. The text is centered over the map.

HATÁRTALANUL ERDÉLYI KIRÁNDULÁS

2024. 5. 27-31

KÉSZÍTETTE: FŐDI FANNI, TURBÓK EMESE, KAZARECZKI ZSÓFIA



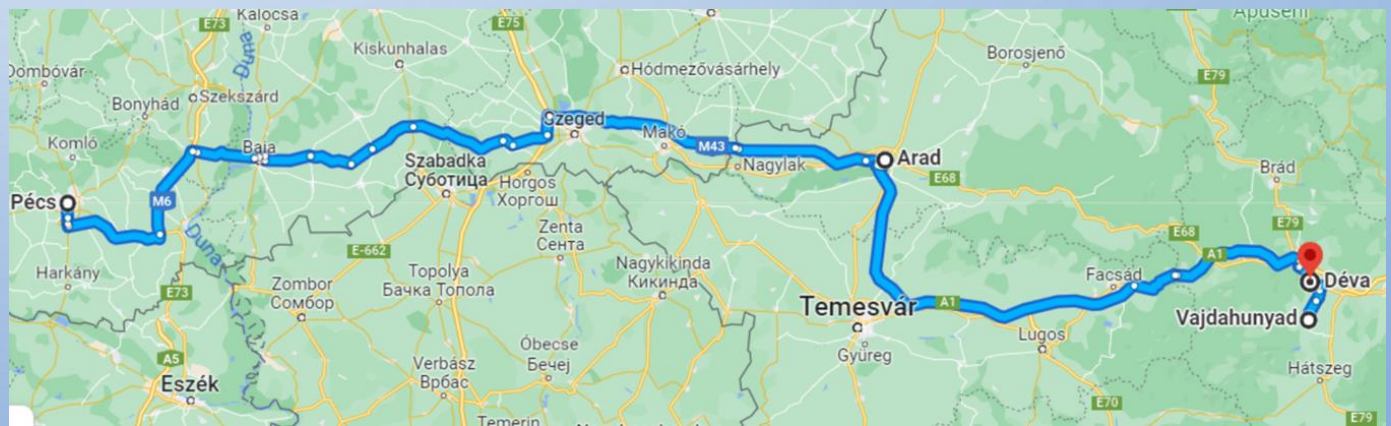
HATÁRTALANUL!





1. NAP

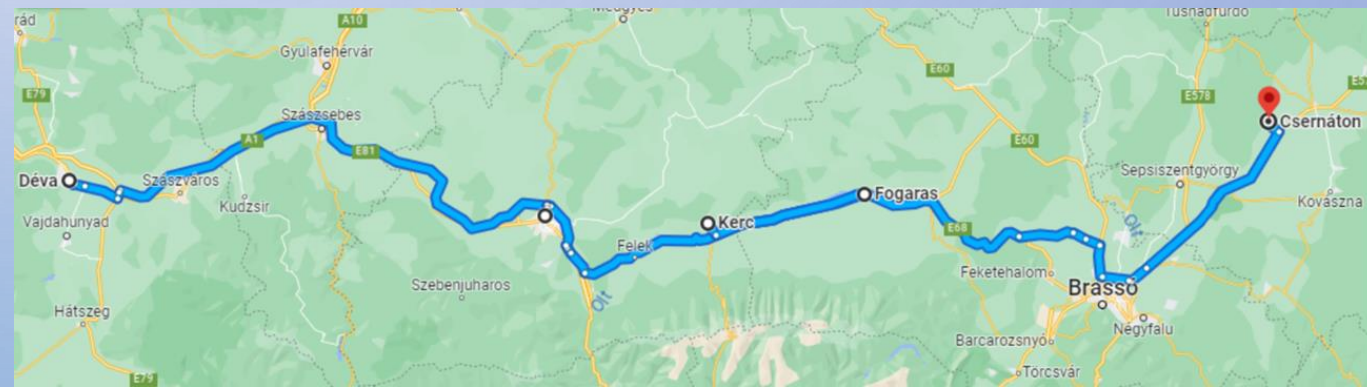
- ARAD – megkoszorúztuk az emlékművet
- DÉVA vára
- Meglátogattuk a DÉVAI SZENT FERENC ALAPÍTVÁNYT és átadtuk adományainkat
- Déván szálltunk meg





2. NAP

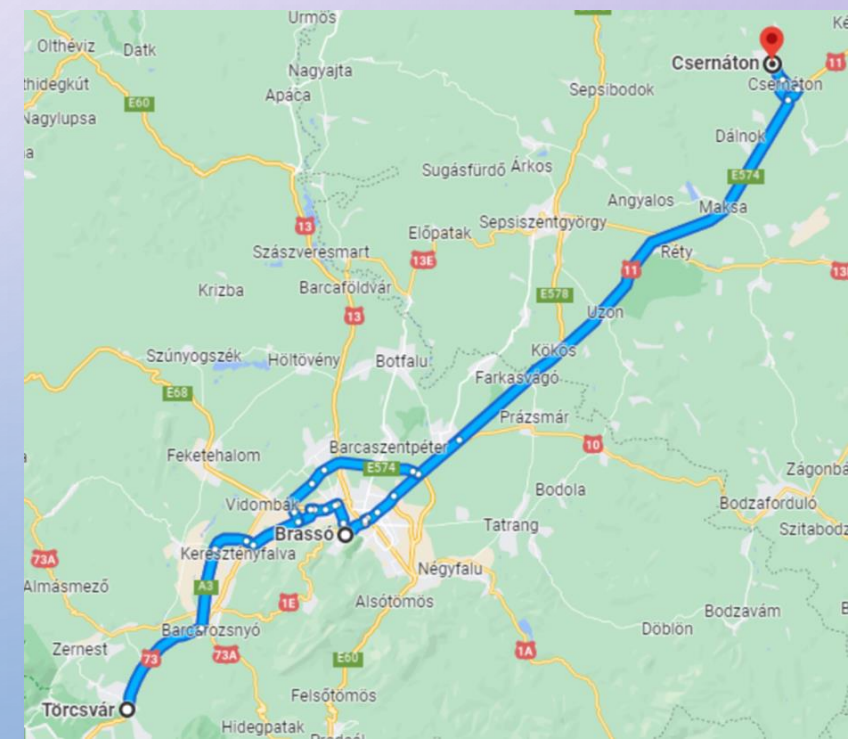
- Megnéztük a VAJDAHUNYADI VÁRKASTÉLYT
- NAGYSZEBENI városnézésen vettünk részt
- Ellátogattunk a KERCI CISZTERCITA TEMPLOM ÉS APÁTSÁGba
- Alsócsernátonban szálltunk meg

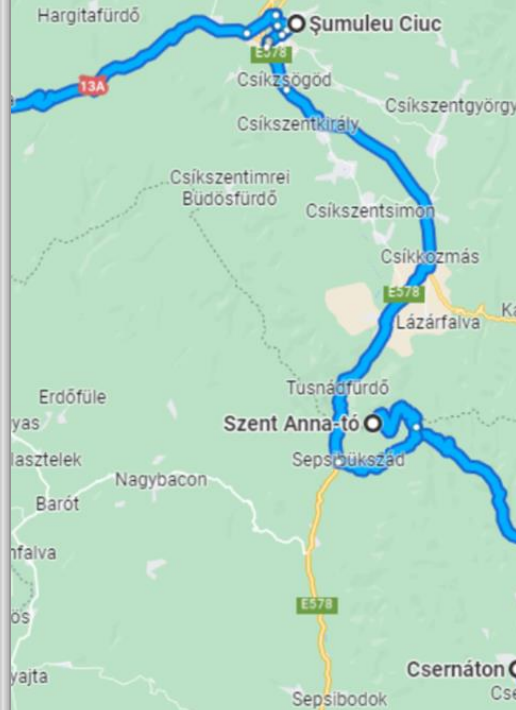




3. NAP

- Felmentünk a TÖRCSVÁRI HATÁRVÁRBA
- Megnéztük BRASSÓ nevezetességeit






4. NAP

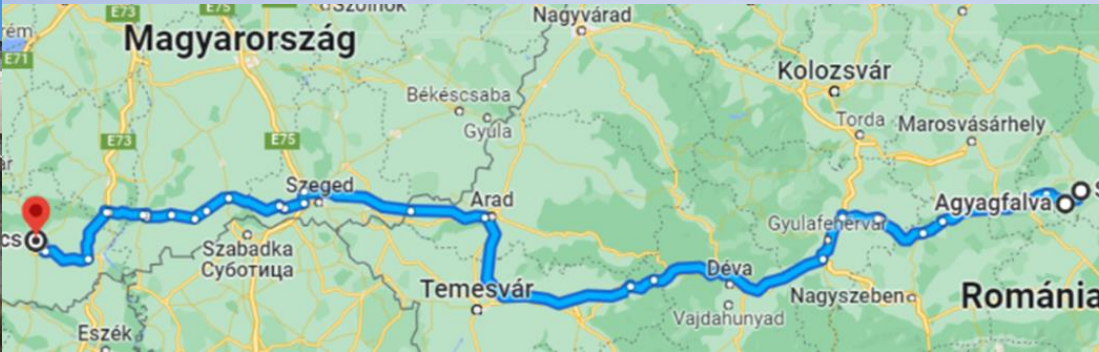
- A VÉGH ANTAL ÁLTALÁNOS ISKOLÁban bemutattuk iskolánkat és átadtuk ajándékainkat.
- Ellátogattunk a helyi HASZMANN PÁL MÚZEUMBA
- KÉZDIVÁSÁRHELYen barangoltunk



4. NAP



- Kirándultunk a SZENT ANNA-Tóhoz és a MOHOS-TŐZEGLÁPhoz
- A CSÍKSOMLYÓI KEGYTEMPLOMban megérintettük a Mária szobrot
- FARKASLAKÁN szálltunk meg



5. NAP

- Ellátogattunk Tamási Áron sírjához
- Megnéztük az AGYAGFALVI EMLÉKMÚZEUMOT
- Megnéztük SEGESVÁR városát

MEGVALÓSULT
A MAGYAR KORMÁNY
TÁMOGATÁSÁVAL



MINISZTERELNÖKSÉG
NEMZETPOLITIKAI ÁLLAMTITKÁRSÁG



BETHLEN GÁBOR

Alap

The background features a vertical gradient from light purple at the top to light blue at the bottom. Scattered throughout are several realistic water droplets of various sizes, some with highlights and shadows. A large, faint, light-colored circular graphic is centered in the background, partially obscured by the text.

KÖSZÖNJÜK A FIGYELMET!